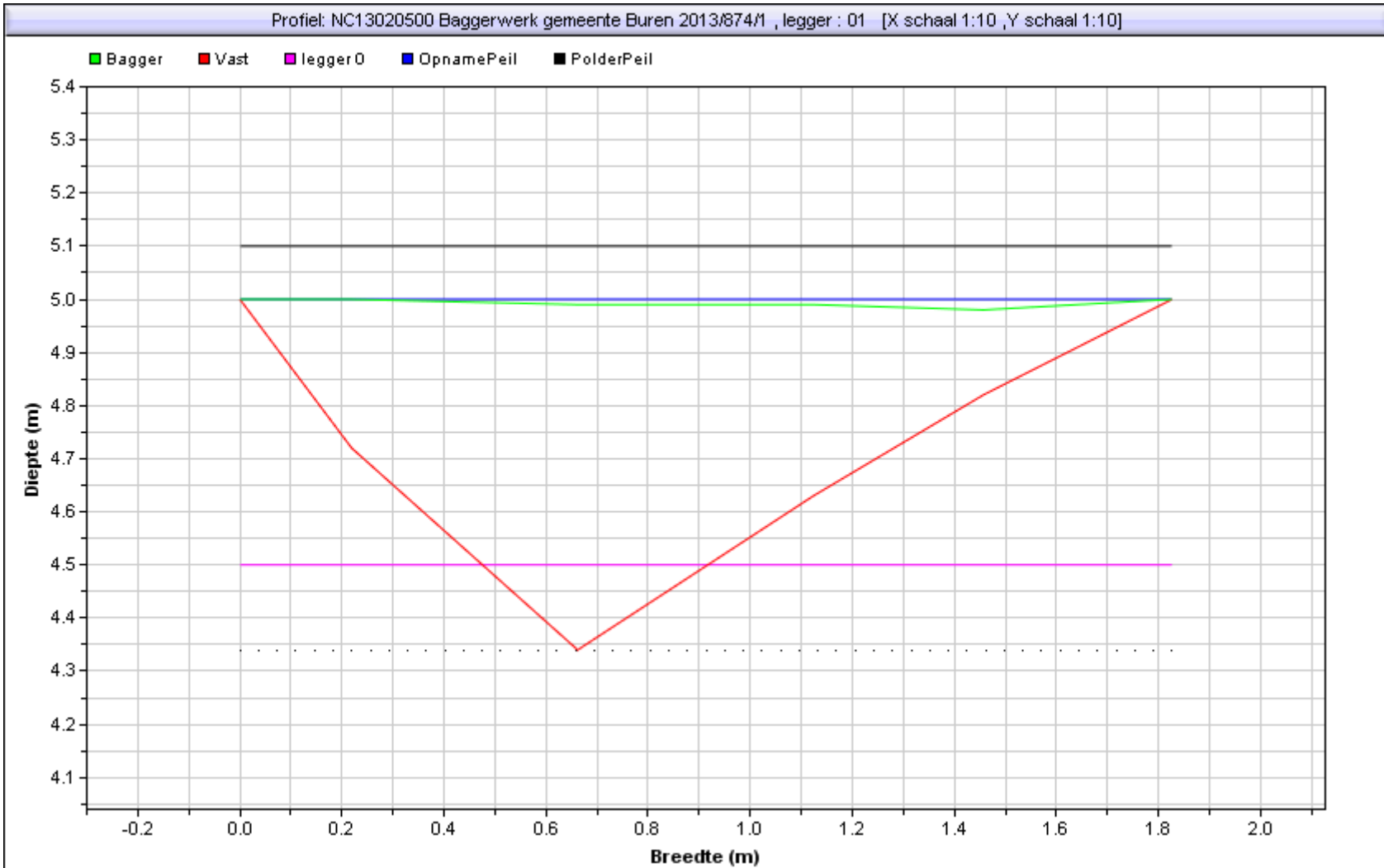
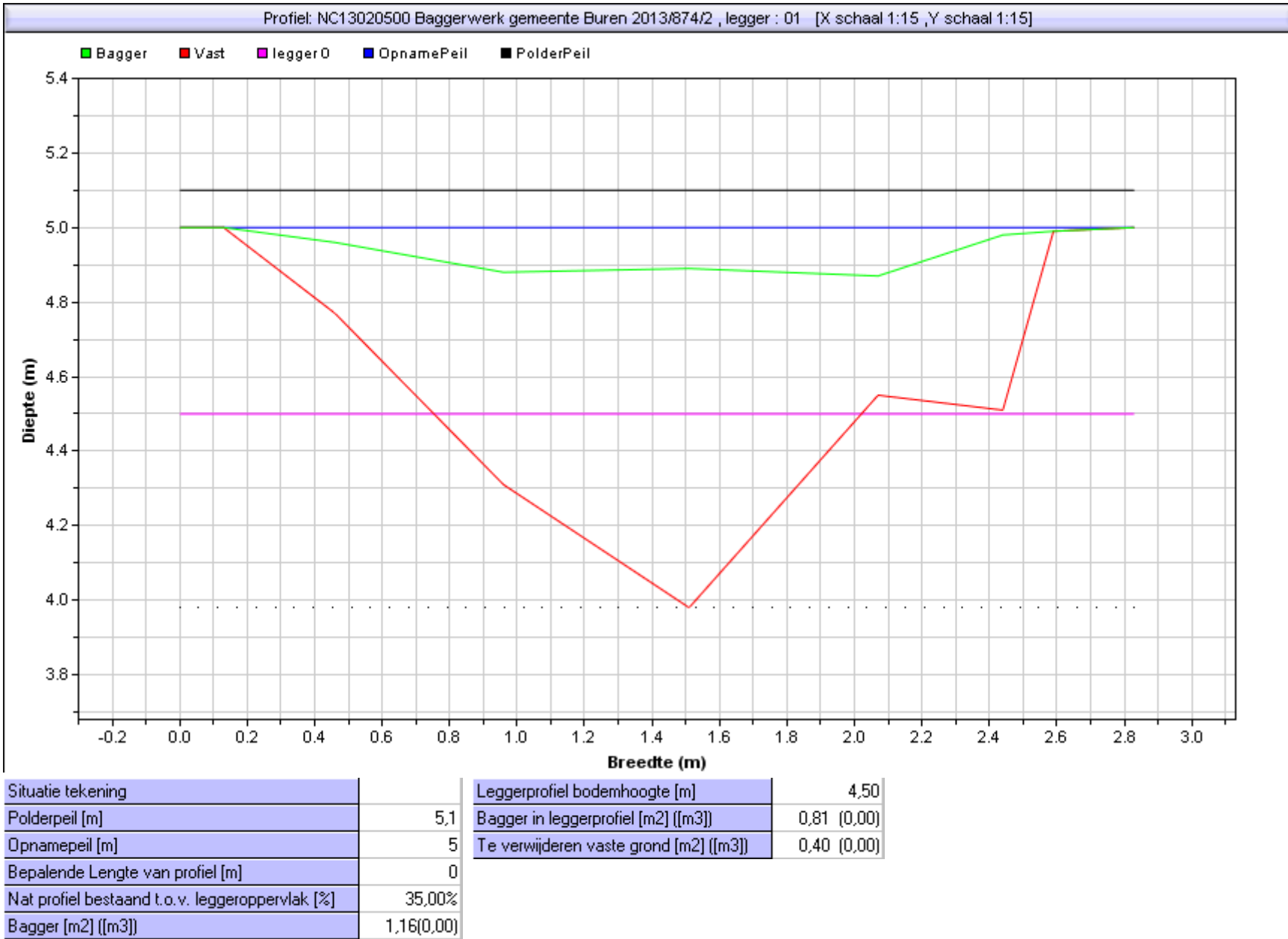


Gebied : NC13020500 Baggerwerk gemeente Buren 2013
Project :
Bedrijf : RPS
Dwarsprofiel : 874 / 1 Datume uitpeiling: 0:00:00
Beschrijving :

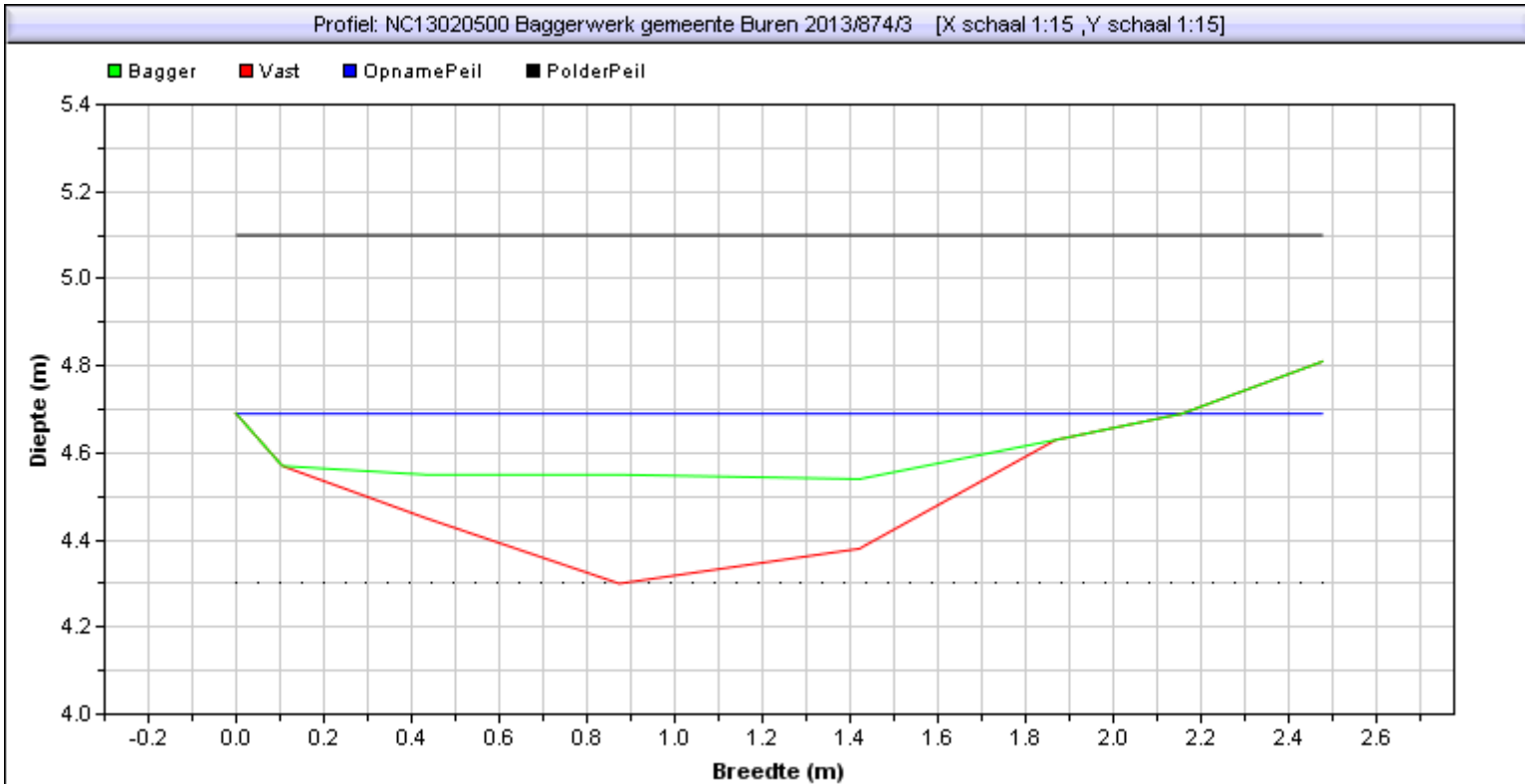


Situatie tekening		Leggerprofiel bodemhoogte [m]	4,50
Polderpeil [m]	5,1	Bagger in leggerprofiel [m2] ([m3])	0,55 (0,00)
Opnamepeil [m]	5	Te verwijderen vaste grond [m2] ([m3])	0,35 (0,00)
Bepalende Lengte van profiel [m]	0		
Nat profiel bestaand t.o.v. leggeroppervlak [%]	22,00%		
Bagger [m2] ([m3])	0,59(0,00)		

Gebied : NC13020500 Baggerwerk gemeente Buren 2013
Project :
Bedrijf : RPS
Dwarsprofiel : 874 / 2 Datume uitpeiling: 0:00:00
Beschrijving :

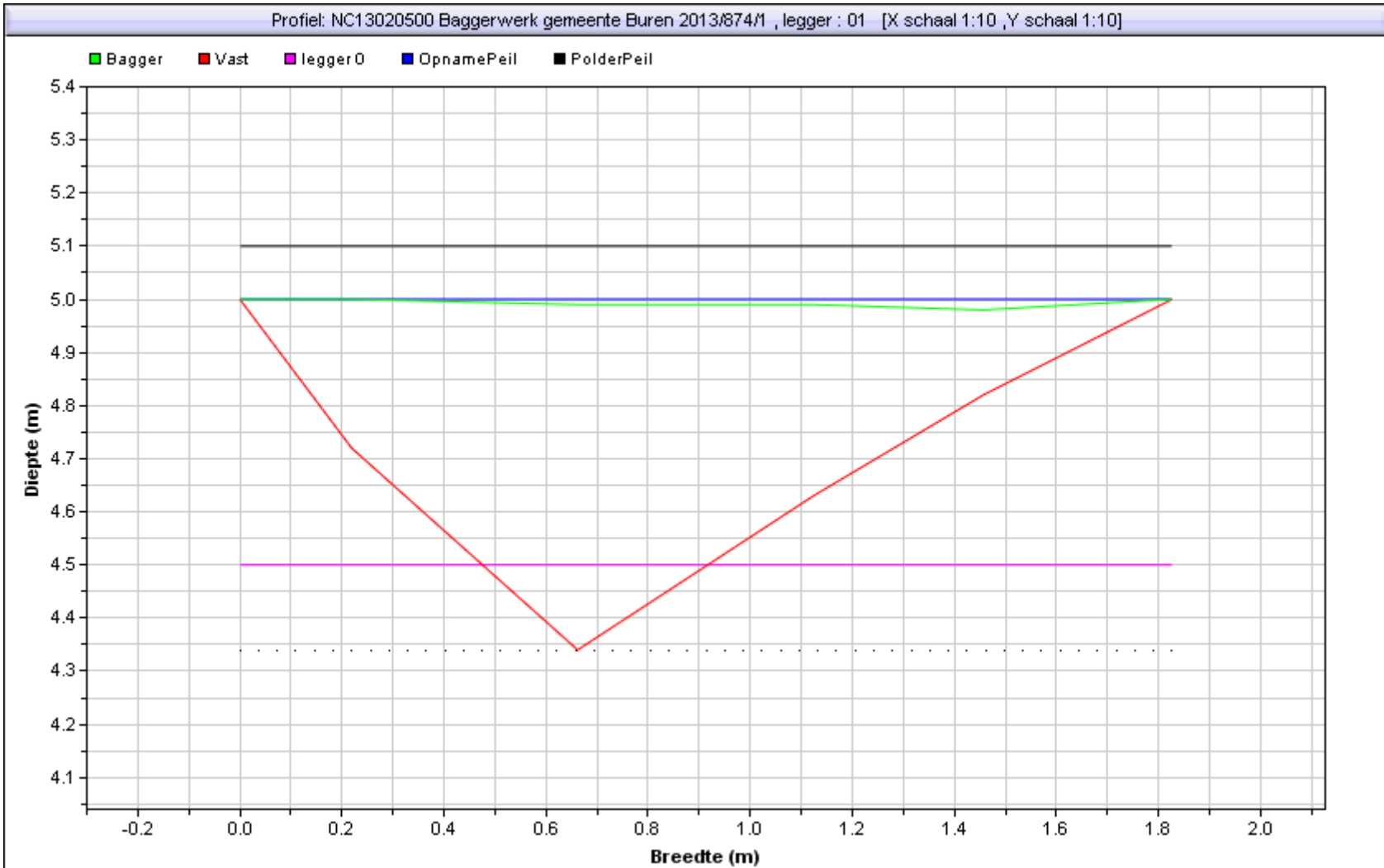


Gebied : NC13020500 Baggerwerk gemeente Buren 2013
Project :
Bedrijf : RPS
Dwarsprofiel : 874 / 3 Datume uitpeiling: 0:00:00
Beschrijving :



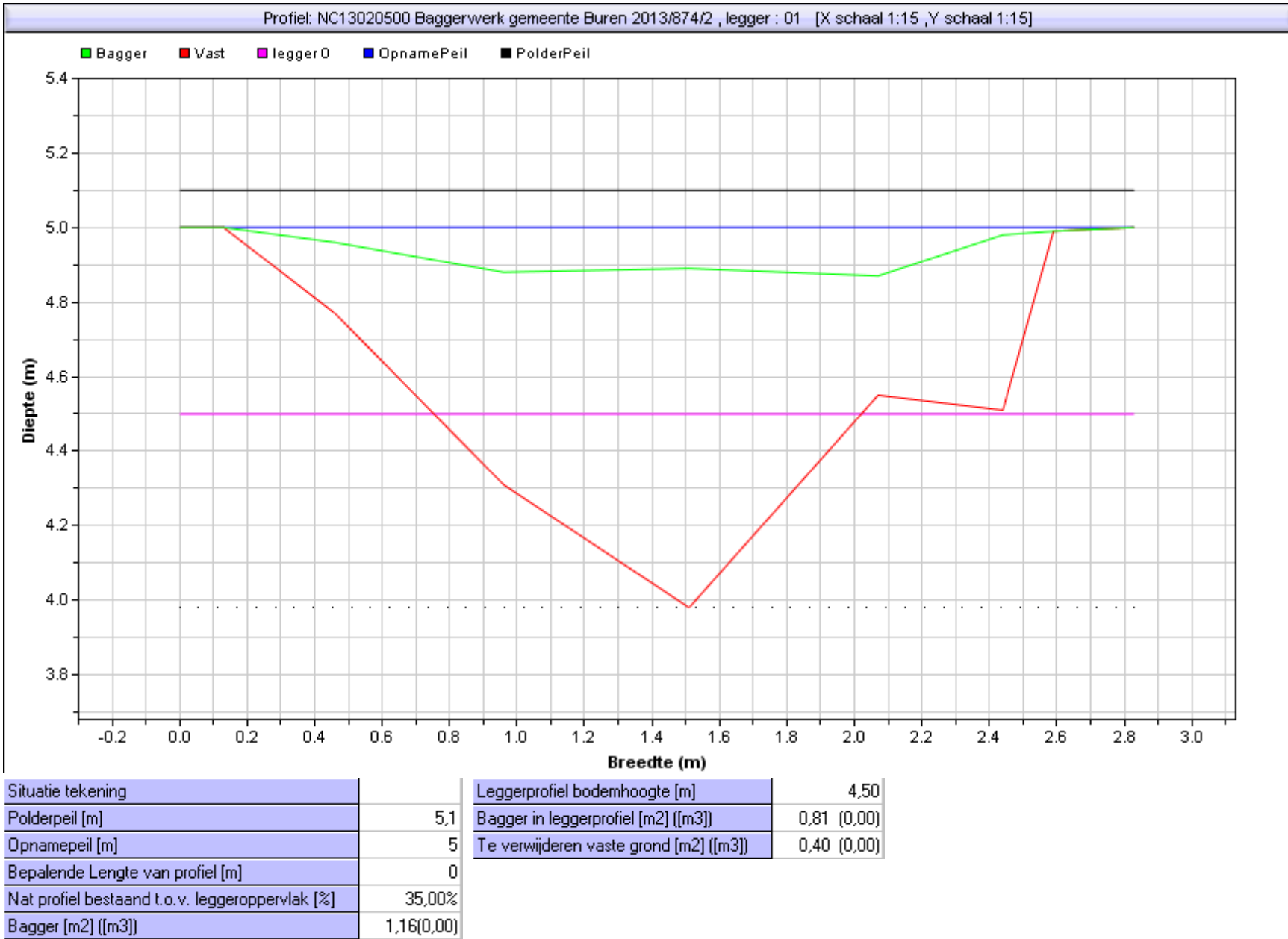
Situatie tekening	
Polderpeil [m]	5,1
Opnamepeil [m]	4,69
Bepalende Lengte van profiel [m]	0
Nat profiel bestaand t.o.v. leggeroppervlak [%]	100,00%
Bagger [m2] ([m3])	0,24(0,00)

Gebied : NC13020500 Baggerwerk gemeente Buren 2013
Project :
Bedrijf : RPS
Dwarsprofiel : 874 / 1 Datume uitpeiling: 0:00:00
Beschrijving :

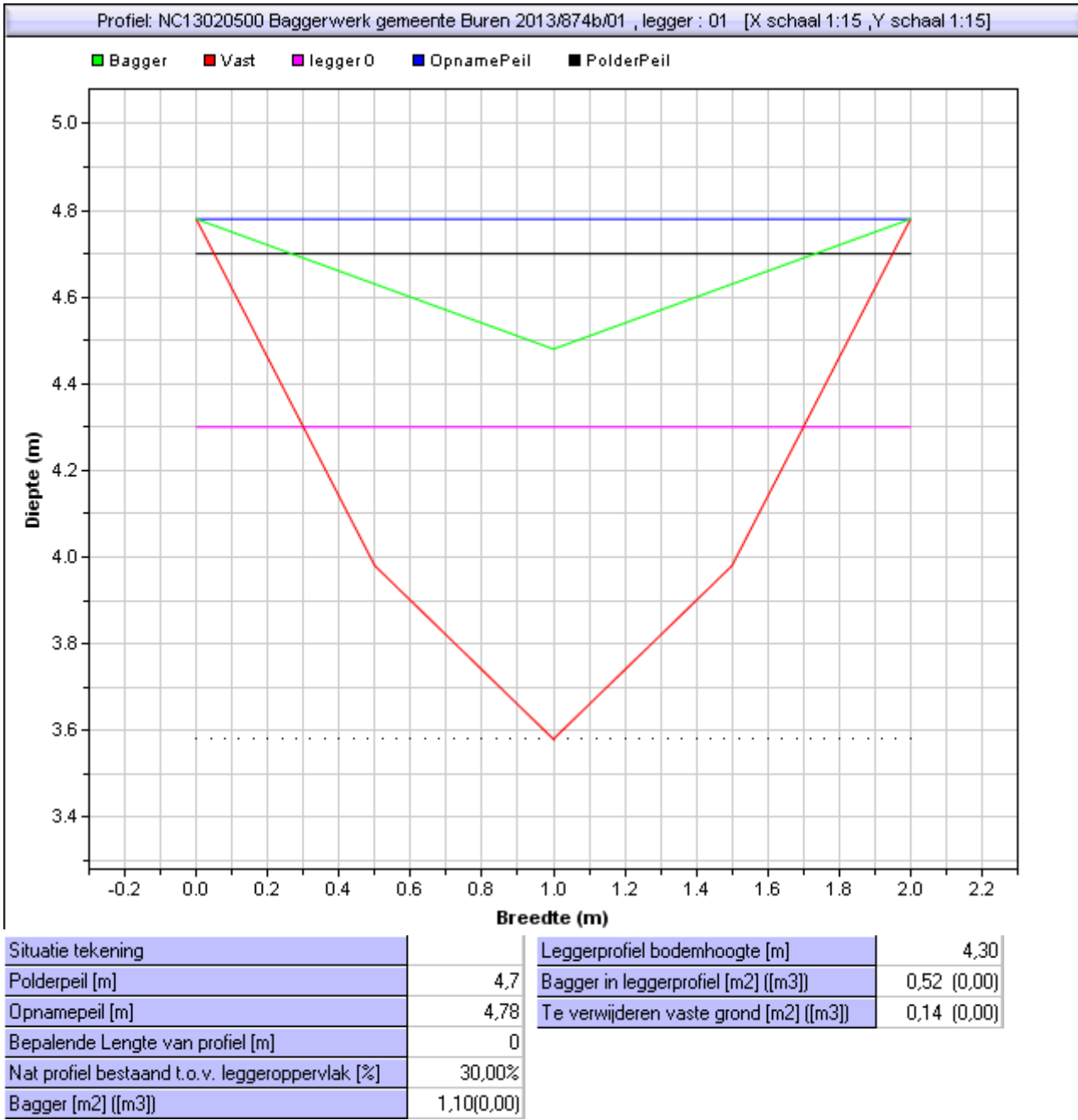


Situatie tekening		Leggerprofiel bodemhoogte [m]	4,50
Polderpeil [m]	5,1	Bagger in leggerprofiel [m2] ([m3])	0,55 (0,00)
Opnamepeil [m]	5	Te verwijderen vaste grond [m2] ([m3])	0,35 (0,00)
Bepalende Lengte van profiel [m]	0		
Nat profiel bestaand t.o.v. leggeroppervlak [%]	22,00%		
Bagger [m2] ([m3])	0,59(0,00)		

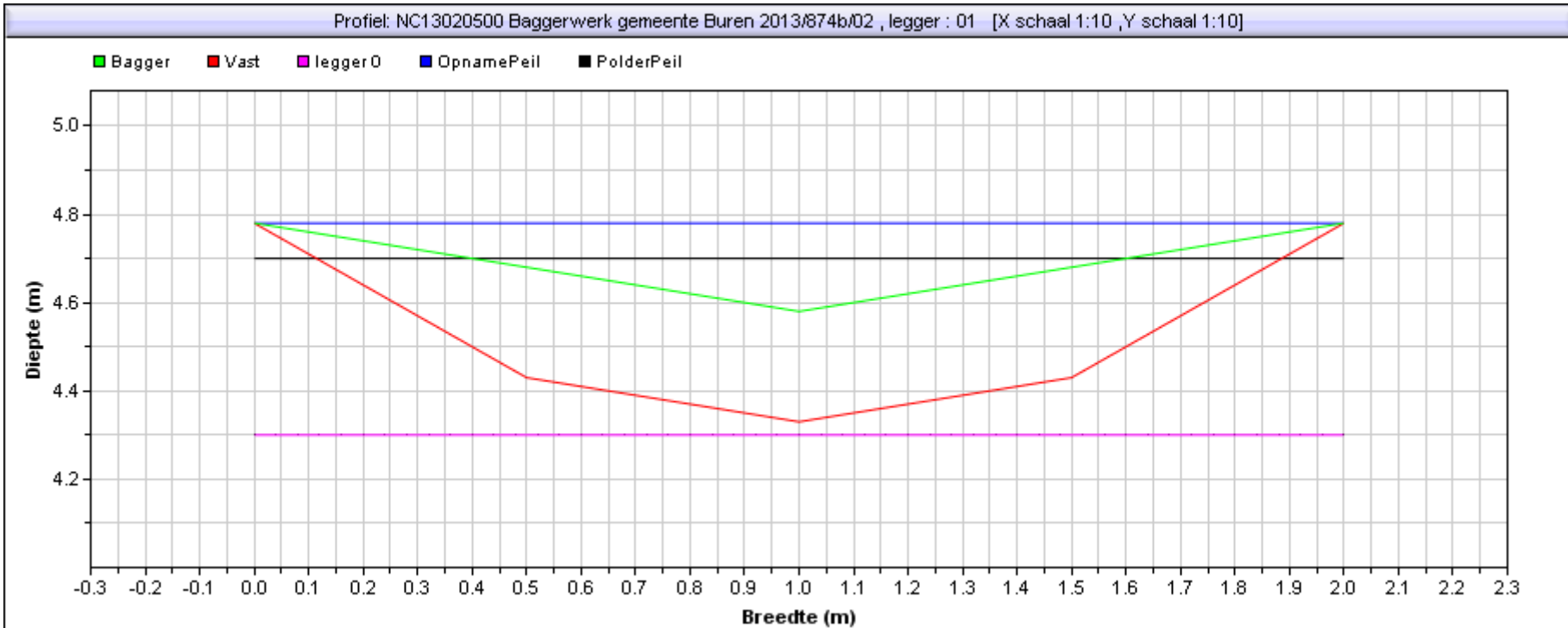
Gebied : NC13020500 Baggerwerk gemeente Buren 2013
Project :
Bedrijf : RPS
Dwarsprofiel : 874 / 2 Datume uitpeiling: 0:00:00
Beschrijving :



Gebied : NC13020500 Baggerwerk gemeente Buren 2013
Project :
Bedrijf : RPS
Dwarsprofiel : 874b / 01 Datume uitpeiling: 0:00:00
Beschrijving :



Gebied : NC13020500 Baggerwerk gemeente Buren 2013
Project :
Bedrijf : RPS
Dwarsprofiel : 874b / 02 Datume uitpeiling: 0:00:00
Beschrijving :



Situatie tekening		Leggerprofiel bodemhoogte [m]	4,30
Polderpeil [m]	4,7	Bagger in leggerprofiel [m2] {[m3]}	0,38 (0,00)
Opnamepeil [m]	4,78	Te verwijderen vaste grond [m2] {[m3]}	0,39 (0,00)
Bepalende Lengte van profiel [m]	0		
Nat profiel bestaand t.o.v. leggeroppervlak [%]	13,00%		
Bagger [m2] {[m3]}	0,38(0,00)		